



ЖЕР УЧАСКЕСІНЕ МЕНШІК
ҚҰҚЫҒЫН, ТҰРАКТЫ ЖЕР
ПАЙДАЛАНУ ҚҰҚЫҒЫН
БЕРЕТІН

АКТ

НА ПРАВО СОБСТВЕННОСТИ
НА ЗЕМЕЛЬНЫЙ УЧАСТОК,
ПРАВО ПОСТОЯННОГО
ЗЕМЛЕПОЛЬЗОВАНИЯ

№ 0008265

Жер учаскесінің кадастрлік нөмірі (коды) **02-034-026-006**

Меншік иесі **Ашық түрдегі акционерлік қоғамы "Казхром" трансұлтық компаниясы, Алматы қаласы, Қонаев көшесі, 56 үй**

Жер учаскесінің құқығы - **жеке меншігі**

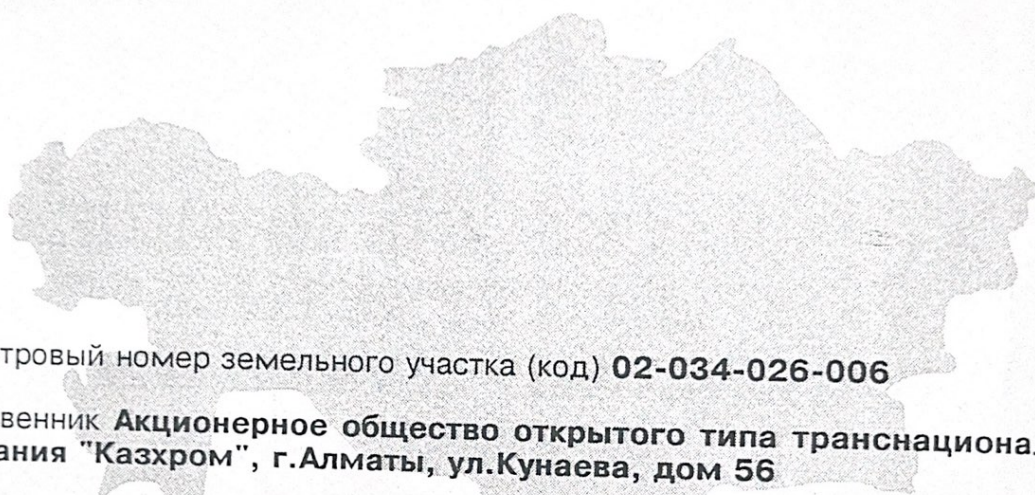
Жер учаскесінің көлемі - **4615.5 га.**

Жер учаскесін пайдалану нысаны - **хромит кенік қазу және ондеуге керекті өндірістік объектілерді орналастыру үшін**

Жер учаскесін пайдаланудағы шектеулер мен ауыртпашылықтар: **Жоқ**

Жер учаскесінің бөлінілуі - **бөлінбейді**

Актінің берілу негізі **Ақтөбе облысы Хромтау ауданы әкімінің 1998 жылғы 7 желтоқсандағы № 399 шешімі**



Кадастровый номер земельного участка (код) **02-034-026-006**

Собственник **Акционерное общество открытого типа транснациональная компания "Казхром", г.Алматы, ул.Кунаева, дом 56**

Право на земельный участок - **частная собственность**

Площадь земельного участка - **4615.5 га.**

Целевое назначение земельного участка - **для размещения производственных объектов по добыче и переработке хромитовой руды**

Ограничения в использовании и обременения земельного участка: **Нет**

Делимость земельного участка - **неделимый**

Основание выдачи акта **решение Акима Хромтауского района Актюбинской области от 7 декабря 1998 года № 399**

№ 0008265

Жер учаскесінің кадастрлік нөмірі (коды) **02-034-026-006**

Меншік иесі **Ашық түрдегі акционерлік қоғамы "Казхром" трансұлттық компаниясы, Алматы қаласы, Қонаев көшесі, 56 үй**

Жер учаскесінің құқығы - **жеке меншігі**

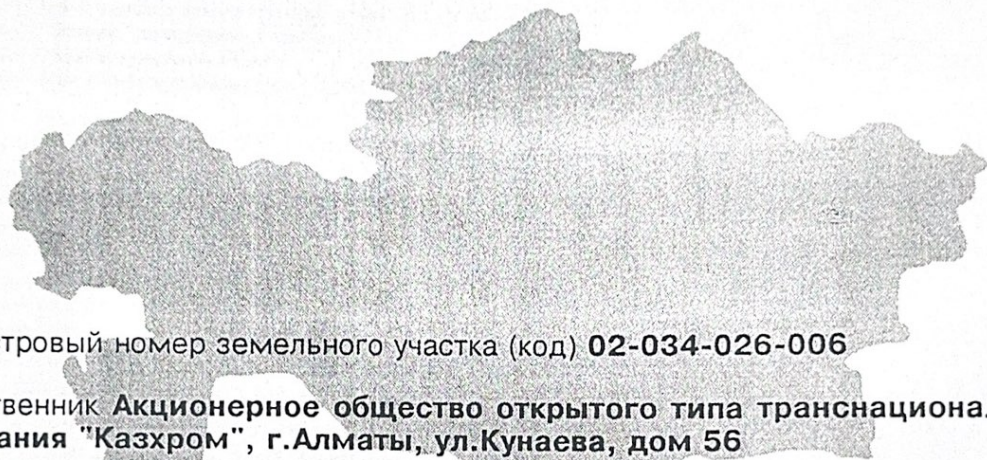
Жер учаскесінің көлемі - **4615.5 га.**

Жер учаскесін пайдалану нысаны - **хромит кенік қазу және оңдеуге керекті өндірістік объектілерді орналастыру үшін**

Жер учаскесін пайдаланудағы шектеулер мен ауыртпашылықтар: **Жоқ**

Жер учаскесінің бөлінуі - **бөлінбейді**

Актінің берілу негізі **Ақтөбе облысы Хромтау ауданы әкімінің 1998 жылғы 7 желтоқсандағы № 399 шешімі**



Кадастровый номер земельного участка (код) **02-034-026-006**

Собственник **Акционерное общество открытого типа транснациональная компания "Казхром", г.Алматы, ул.Кунаева, дом 56**

Право на земельный участок - **частная собственность**

Площадь земельного участка - **4615.5 га.**

Целевое назначение земельного участка - **для размещения производственных объектов по добыче и переработке хромитовой руды**

Ограничения в использовании и обременения земельного участка: **Нет**

Делимость земельного участка - **неделимый**

Основание выдачи акта **решение Акима Хромтауского района Актюбинской области от 7 декабря 1998 года № 399**

№ 0008265

Жер учаскесінің ЖОСПАРЫ ПЛАН земельного участка

Учаскенің орналасқан жері "Дөң тау-кен байыту комбинаты" АҚ жерінде

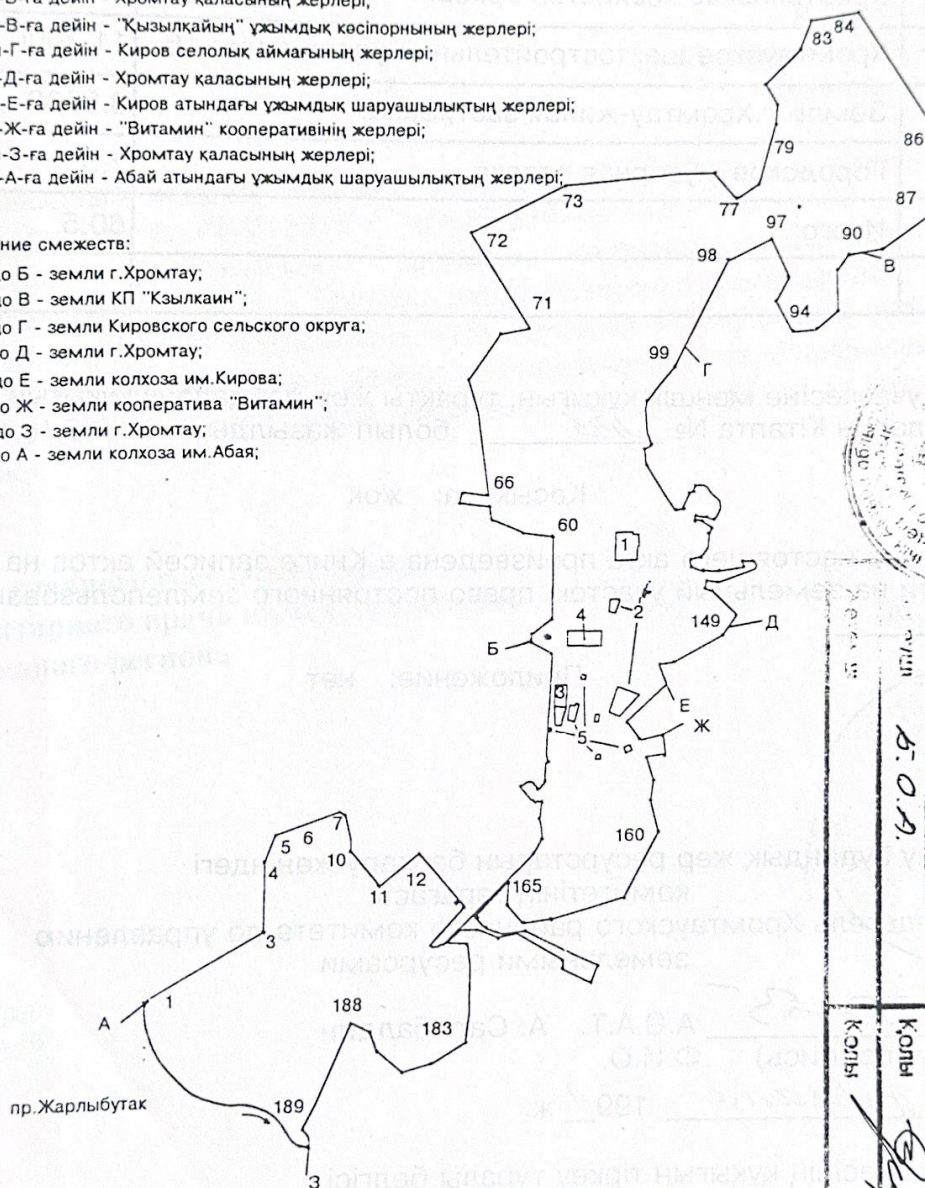
Местоположение участка на землях АО "Донской ГОК"

Кершілес шекараны бейнелеу:

- А-дан-Б-ға дейін - Хромтау қаласының жерлері;
- Б-дан-В-ға дейін - "Қызылқайың" ұжымдық кәсіпорнының жерлері;
- В-дан-Г-ға дейін - Киров селолық аймағының жерлері;
- Г-дан-Д-ға дейін - Хромтау қаласының жерлері;
- Д-дан-Е-ға дейін - Киров атындағы ұжымдық шаруашылықтың жерлері;
- Е-дан-Ж-ға дейін - "Витамин" кооперативінің жерлері;
- Ж-дан-З-ға дейін - Хромтау қаласының жерлері;
- З-дан-А-ға дейін - Абай атындағы ұжымдық шаруашылықтың жерлері;

Описание смежеств:

- От А до Б - земли г.Хромтау;
- От Б до В - земли КП "Кзылкаин";
- От В до Г - земли Кировского сельского округа;
- От Г до Д - земли г.Хромтау;
- От Д до Е - земли колхоза им.Кирова;
- От Е до Ж - земли кооператива "Витамин";
- От Ж до З - земли г.Хромтау;
- От З до А - земли колхоза им.Абая;



Масштаб 1: 100000

№ 0008265		2000/1/2413		Түркей бағы Р-1-201-402	
02.03.02.026.006		18.03.02.10.2413		Жергілікті үкіметтің	
001.0000		Б.О.А.		Қолы	
				Қолы	